



**КОМИТЕТ ИМУЩЕСТВЕННЫХ ОТНОШЕНИЙ  
АДМИНИСТРАЦИИ ПЕРМСКОГО МУНИЦИПАЛЬНОГО ОКРУГА**

**РЕШЕНИЕ**  
о размещении объектов № 455

Пермский край  
Пермский округ

27.02.2024

Комитет имущественных отношений администрации Пермского муниципального округа разрешает Акционерному обществу «Газпром газораспределение Пермь» (ИНН 5902183841, ОГРН 1025900512670, почтовый адрес: 614000, г. Пермь, ул. Петропавловская, 43)

размещение объекта «газопровод давлением до 1,2 Мпа, для размещения которого не требуется разрешения на строительство»

на землях государственная собственность на которые не разграничена

на срок 1 год

Местоположение: Пермский край, Пермский муниципальный округ, с. Троица, ул. Клубная, к дому ба


Приложение: схема предполагаемых к использованию земель или части земельного участка.

Особые условия использования:

1. При размещении объекта учесть параметры ширины проезда улично-дорожной сети, во избежание сужения полосы отвода дороги.
2. Получение разрешения на производство земляных работ.

Заместитель председателя комитета

  
(подпись, печать)

  
М.В. Королева



## Схема предполагаемых к использованию земель или части земельного участка

Объект: Газопровод давлением до 1.2 Мпа, для размещения которого не требуется разрешения на строительство

Местоположение: расположенных по адресу: Пермский край, м.о. Пермский, с. Троица, ул. Клубная, к дому 6а

Площадь земель или части земельного участка, кв.м.: 334

Категория земель: земли населенных пунктов

Вид разрешенного использования: -

Описание границ смежных землепользователей:

От точки н1 до точки н2 - земельный участок с кадастровым номером 59:32:1910001:704

От точки н2 до точки н3 - земельный участок с кадастровым номером 59:32:1910001:3798

От точки н3 до точки н6 - земельный участок с кадастровым номером 59:32:1910001:86




От точки н6 до точки н9 - земельный участок с кадастровым номером 59:32:0000000:14612






От точки н9 до точки н1 - земельный участок с кадастровым номером 59:32:1910001:85

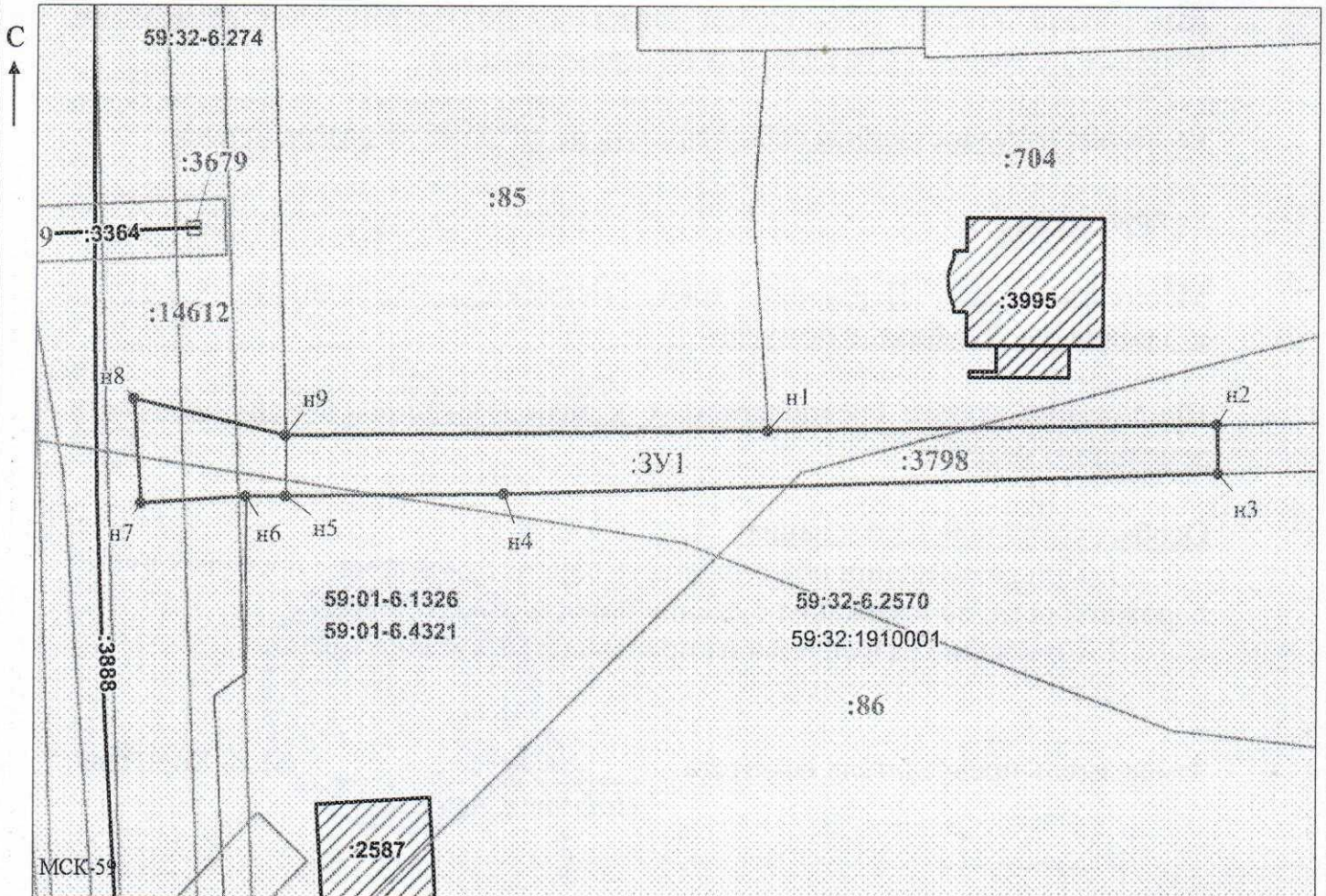
Каталог координат, м

№ точки границы	X	Y
н1	515343.52	2264262.69
н2	515344.05	2264295.17
н3	515340.54	2264295.27
н4	515338.90	2264243.60
н5	515338.70	2264227.87
н6	515338.66	2264224.98
н7	515338.12	2264217.31
н8	515345.67	2264216.78
н9	515343.04	2264227.84
н1	515343.52	2264262.69

**Условные обозначения:**

-  - предполагаемый участок земель, на которых планируется размещение объекта
-  - границы и номер земельного участка, сведения о которых внесены в ЕГРН
-  - граница кадастрового квартала

-  - зоны с особыми условиями использования территории, сведения о которых внесены в ЕГРН
-  - обозначение запрашиваемого земельного участка
-  - характерная точка границ земель или части земельного участка
-  - номер кадастрового квартала
-  - границы и номер объекта капитального строительства, сведения о которых внесены в ЕГРН



Заявитель: \_\_\_\_\_ / Офишкина И.В.  
 МП (подпись, расшифровка подписи)  
 (для юридических лиц и индивидуальных предпринимателей)

Масштаб 1:500